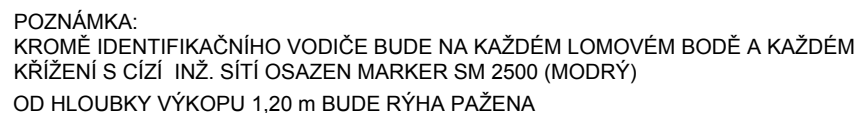


b) VE VOLNÉM TERÉNU



D	A	B	C
(mm)	(mm)	(mm)	(mm)
320	100	1000	300
250	100	1000	200
160	100	1000	200
110	100	1000	200
90	100	1000	200
63	100	1000	200
32	100	1000	200





NEJMENŠÍ ŠÍŘKA RÝHY V ZÁVISLOSTI
NA HLOUBCE RÝHY dle ČSN EN 1610

Hloubka rýhy (m)	Nejmenší šířka rýhy (m)
< 1,00	nevyžaduje se
≥ 1,00 až ≤ 1,75	0,80
> 1,75 až ≤ 4,00	0,90
> 4,00	1,00

Geologické podmínky	A (mm)
normální	100
sklanaté horniny nebo zeminy tuhé konzistence	150

Sklon svahu výkopu	OD menší než 0,40 m	OD mezi 0,40 a 1,00 m	OD větší než 1,00 m
$\beta > 75^\circ$ nebo pažený výkop	OD + 0,7	OD + 0,8	OD + 0,9
$60^\circ < \beta < 75^\circ$	OD + 0,6	OD + 0,6	OD + 0,7
$\beta < 60^\circ$	OD + 0,5	OD + 0,5	OD + 0,6



Jiná ověření:		Paré:	
Orientační schéma: 		Razítko oprávněné osoby: Podpis: _____ Datum: _____	
Revize:	Datum:	Popis:	Kontroloval:
001	29.1.2023	Definitivní odevzdání dokumentace	Ing. Zuzana Múnsterová
Stavebník/Investor: Adresa: Zástupce investora: Adresa:		Správa železnic, státní organizace Dlážděná 1003/7, 110 00 Praha 1 Stavební správa východ Nerudova 773/1, 779 00 Olomouc 	
Zhotovitel díla:		SUDOP Brno, spol. s r.o. Kounicova 688/26, 611 36 Brno T: +420 972 625 804 E: sudop@sudop-brno.cz 	
Zhotovitel objektu:		SUDOP Brno, spol. s r.o. Kounicova 688/26, 611 36 Brno T: +420 972 625 804 E: sudop@sudop-brno.cz 	
Hlavní projektant (HIP):		Ing. Jiří Pelc	Specialista: Ing. Daniela Šimkovičová
Název stavby/akce:		Státní hranice Slovenská republika (Střelná) – Vsetín (mimo) - konverze	
Název části:		Potrubní vedení - vodovody	Označení investora: S621800296 Označení zhotovitele: 21097-01-0922 Označení části: D.2.1.6. Označení objektu/komplexu: SO 08-32-01 Číslo přílohy: 2. 30. Stupeň dokumentace: DÚ Smluvní datum zpracování: 29.01.2023
Název objektu/dílní části:		TNS Střelná, přeložka vodovodu, VaK Vsetín	
Název přílohy:		Vodovodní potrubí HDPE	
Název dílní části přílohy:		-	
Odpovědný projektant:		Zpracovatel přílohy:	Měřítko: 1:20
Ing. Daniela Šimkovičová		Ing. Zuzana Múnsterová	Formáty: 2 x A4
Kraj:		Katastrální území:	TUDU:
Zlínský		viz část A. dokumentace	viz část A. dokumentace
Označení investora:		Stupeň dokumentace: Část:	Objekt:
S 6 2 1 8 0 0 2 9 6		- D U R X - D 2 1 6 2	- S O 0 8 3 2 0 1
Podobjekt:		Příloha:	Revize:
- X X		- 2 - 3 0 1	- 0 0